

**BEFORE THE HON'BLE NATIONAL GREEN TRIBUNAL,
PRINCIPAL BENCH, NEW DELHI**

I N D E X

IN

RESPONSE AFFIDAVIT

(On behalf of Principal Chief Conservator of Forests/HoFF, Uttarakhand,
Dehradun)

(In Compliance to the Hon'ble Tribunal's Order dated 27.11.2024)

IN

O.A. No. 686 OF 2024

Pt. Girdhari Lal

.....Applicant


Versus

Ministry of Environment, Forest and Climate Change & Ors.

.....Respondents

S. No.	Particulars	P. Nos.
1.	Index	-
2.	Response Affidavit	1-6
3.	<u>ANNEXURE-CA 1</u> Copy of the sanction dated 27.04.2024 given by MoEF & CC, Gol.	7-9
4	<u>ANNEXURE-CA 2</u> Photographs of the Plantation sites are Attached.	10-15

Dated: /12/2024


Anjali Rajput
Panel Counsel
 Government of Uttarakhand

**BEFORE THE HON'BLE NATIONAL GREEN TRIBUNAL,
PRINCIPAL BENCH, NEW DELHI**

RESPONSE AFFIDAVIT

(On behalf of Principal Chief Conservator of Forests/HoFF, Uttarakhand,
Dehradun)

(In Compliance to the Hon'ble Tribunal's Order dated 23.10.2024)

IN

O.A. No. 686 OF 2024

Pt. Girdhari Lal

.....Applicant

Versus

Ministry of Environment, Forest and Climate Change & Ors.

.....Respondents



Affidavit of Neeraj Kumar (Male),
aged about 57 years, S/o Sh. M. N.
Sharma, presently posted as
Divisional Forest Officer, Dehradun
Forest Division, Dehradun.

(Deponent)

I, the above named deponent, do hereby solemnly affirm and state on
as of:

1. That the deponent is presently posted as Divisional Forest Officer,
Dehradun Forest Division, Dehradun and has been arrayed as a
Respondent No.12 and also authorized on behalf of Respondent No.11

to file the present affidavit as such he is fully conversant with the facts
of the case and competent to swear the present Affidavit.





2. That the applicant one Mr. Pt. Girdhari Lal has approached to this Hon'ble Tribunal alleging that on Delhi-Saharanpur Dehradun Expressway starting from Akshardham Temple, large number of big trees have been cut indiscriminately, in an illegal manner, causing damage to environment and cleanliness to air.
3. That on 27.11.2024, after the course of hearing in the present matter, this Hon'ble Tribunal was pleased to pass certain directions and direct the deponent to file response affidavit. The relevant paras of the said Order dated 27.11.2024 are being quoted here for kind perusal of this Hon'ble Tribunal:

"2. On behalf of Respondents 10, 11 and 12, Divisional Forest Officer Dehradun has filed a vague reply. Learned Counsel appearing for State of Uttarakhand and its authority, prays for and allowed two week further time to file additional affidavit giving detailed information with regard to the cutting/felling of trees in construction/widening of road in question including compensatory afforestation."

4. That in compliance to the above directions, passed by this Hon'ble Tribunal, vide Order dated 27.11.2024, the deponent had sought a detailed report from Forest Range Officer, Asarodi Range. And the Forest Range Officer vide his letter no. 365/29-3 dated 09.12.2024, has sent the essential facts for filing additional detailed present affidavit on behalf of the State of Uttarakhand which is as follows:

- a) Government of India (Ministry of Environment and Climate Change) Integrated Regional Office Dehradun vide its letter number-4B/UCP/06/110/2020/FC/129 dated 27.04.2024 had duly approved the diversion of 9.6224 Ha. of forest land to NHAI-PIU



[Handwritten signature]

for non-forestry work for the construction of strengthening, widening of 4 lane configuration of National Highway 72A Ganeshpur to Dehradun road sections located in District-Uttar Pradesh (design km 0.00 to km 16.115) and Uttarakhand (design km 16.115 to km 19.746) (Online Proposal no. FP/UK/Road/45283/2020). Copy of the sanction/approval given by the Government of India is being annexed as **ANNEXURE No. CA-1.**

- b) According to point No.5 of the said approval, permission has been granted by the user agency NHAI to cut a total of 2572 trees including 11 saplings in the diverted forest land, in which the felling of the said 2572 trees has been completed. In this regard, it is to be submitted that apart from the said 2572 trees, there has been no illegal felling of any other trees in the said diverted area.
- c) Government of India, (Ministry of Environment and Climate Change), Integrated Regional Office, Dehradun, vide its letter Ro-DDN/REC/1-2014/VOL-6/386 dated 13.06.2024, had also granted permission to the user agency NHAI for felling of 20 trees and lopping of 32 trees outside the RoW of the diverted forest land, which have not been felled/lopping till date.
- d) Compensatory Afforestation work has been completed in Dehradun Forest Division as per the condition no. 03 of final approval of Forest land diversion order from Government of India. Photographs of the Plantation sites are Attached- Annexure No. CA-2.

S. No.	Name of the Range	Name of the Compartment	Area (in Ha.)	Name of Species Planted	Number of Saplings Planted
1	Malhan Range	Karbari compartment No.1	9.00	Sheesham	2800
				Jamun	110



3

3				Aamla	2290
4				Amrud	55
5				Bamboo	1150
6				Kachnaar	85
7				Dhauri	1680
8				Pilkhan	50
9				Shiras	100
10				Behara	440
11				Kanjju	800
12				Aam	25
				Arjun	315
1			Total		9900
2		Karbari compartment No.1	6.00	Sheesam	2000
3				Bamboo	500
4				Jamun	800
5				Dhauri	500
6				Behara	500
7				Amaltaas	500
8				Aam	100
9				Amrud	200
10				Kachnaar	500
11				Aamla	800
				Arjun	200
			Total		6600
1		Karbari compartment No.1	5.00	Sheesam	1500
2				Aamla	800
3				Bamboo	500
4				Behara	350
5				Amrud	100
6				Jamun	800
7				Arjun	500




[Handwritten signature]

8				Kachnaar	500
9				Amaltaas	500
			Total		5500
1	Thano Range	Bhogpur compartment No. 4	10.00	Amla	1500
2				Kachnar	2300
3				Bahera	1750
4				Sain	100
5				Amaltas	700
6				Amrud	200
7				Kanjju	800
8				Bamboo	600
9				Tejpatta	250
10				Jamun	1800
11				Guttel	500
12				Sheesham	300
13				Bel	100
14				Reetha	100
			Total		11000

5. That the deponent undertakes to comply the further directions, to be passed by this Hon'ble Tribunal in the present matter.

I, the above named deponent, do hereby verify that the contents of Para nos. _____ of this affidavit are true to my personal knowledge, those of Para nos. _____ of this affidavit are based on records, those of Para nos. _____ of this affidavit are as per the legal advice received and those of Para nos. _____ of this affidavit are as per the information received which all I believe to be true. That no part of this affidavit is false and nothing material has been concealed.




5

So help me God



L.T-I


DEPONENT

I, Abhishek Maithani, Sub Divisional Forest Officer, Dehradun Sub Division, do hereby identify the deponent who has produced the records of the case before me and I am satisfied that she is the same person as alleged.


IDENTIFIER


Solemnly affirmed before me today, the 10 day of December, 2024 at 1:00 am/pm by the deponent who has been identified by the aforesaid person.

I have satisfied myself by examining the deponent that he has understood the contents of this affidavit, which have been read over and explained to him.



OATH COMMISSIONER/NOTARY

30/12/24
This affidavit is sworn before me by
Shri.....
who is identified by Shri.....
at Dehradun on.....


(Rajender Singh Negi)
Advocate & Notary, Dehradun

भारत सरकार
पर्यावरण, वन एवं जलवायु परिवर्तन मंत्रालय
एकीकृत क्षेत्रीय कार्यालय, देहरादून
25 सुभाष रोड, देहरादून-248001
दूरभाष: 0135-2650809
फैक्स-0135-2653010
ईमेल- moef.ddn@gov.in



GOVERNMENT OF INDIA
MINISTRY OF ENVIRONMENT, FOREST &
CLIMATE CHANGE
INTEGRATED REGIONAL OFFICE,
DEHRADUN
25 SUBASH ROAD, DEHRADUN-248001
PHONE- 0135-2650809
FAX- 0135-2653010
Email- moef.ddn@gov.in

पत्र सं० ४बी/यू०सी०पी०/०६/११०/२०२०/एफ.सी. 129

दिनांक: 27/04/2022

सेवा में,

अपर मुख्य सचिव (वन),
उत्तराखण्ड शासन,
सुभाष रोड, देहरादून।

विषय : जनपद- उत्तर प्रदेश (डिजाईन कि०मी० 0.00 से कि०मी० 16.115) और उत्तराखण्ड (डिजाईन कि०मी० 16.115 से कि०मी० 19.746) स्थित राष्ट्रीय राजमार्ग 72 ए गणेशपुर से देहरादून सड़क खण्ड तक के 4 लेन विन्यास का सुदृढीकरण, चौड़ीकरण के निर्माण हेतु 9.6224 हे० वन भूमि का गैर वानिकी कार्य हेतु NHAI-PIU को प्रत्यावर्तन। (Online Proposal no. FP/UK/Road/45283/2020)

सन्दर्भ: अपर प्रमुख वन संरक्षक एवं नोडल अधिकारी, उत्तराखण्ड शासन की पत्र संख्या- 2455/FP/UK/Road/45283/2020 दिनांक 13-04-2022

महोदय,

उपरोक्त विषय पर अपर प्रमुख वन संरक्षक एवं नोडल अधिकारी, उत्तराखण्ड शासन के पत्र दिनांक 07.08.2020 का आशय ग्रहण करने का कष्ट करें, जिसके द्वारा विषयांकित प्रस्ताव पर केन्द्र सरकार से वन (संरक्षण) अधिनियम, 1980 की धारा-2 के तहत स्वीकृति मांगी थी।

प्रश्नगत प्रकरण में इस कार्यालय के समसंख्यक पत्र दिनांक-29.09.2020 द्वारा प्रस्ताव में सैद्धान्तिक स्वीकृति प्रदान की गयी थी जिसमें उल्लिखित शर्तों की अनुपालन आख्या अपर प्रमुख वन संरक्षक एवं नोडल अधिकारी, उत्तराखण्ड शासन के उपरोक्त संदर्भित पत्र द्वारा प्रस्तुत कर दी गयी है। राज्य सरकार के प्रस्ताव पर ध्यानपूर्वक विचार करने के उपरान्त केन्द्र सरकार जनपद- उत्तर प्रदेश (डिजाईन कि०मी० 0.00 से कि०मी० 16.115) और उत्तराखण्ड (डिजाईन कि०मी० 16.115 से कि०मी० 19.746) स्थित राष्ट्रीय राजमार्ग 72 ए गणेशपुर से देहरादून सड़क खण्ड तक के 4 लेन विन्यास का सुदृढीकरण, चौड़ीकरण के निर्माण हेतु 9.6224 हे० वन भूमि का गैर वानिकी कार्य हेतु NHAI-PIU को प्रत्यावर्तन हेतु विधिवत् स्वीकृति निम्नलिखित शर्तों पर प्रदान करती है:-

1. वन भूमि की विधिक परिस्थिति अपरिवर्तित रहेगी।
2. परियोजना के लिए आवश्यक गैर-वानिकी भूमि प्रयोक्ता अभिकरण को सौंपने के बाद ही वन भूमि सौंपी जाएगी।
3. प्रतिपूरक वनीकरण
(क) वन विभाग द्वारा प्रयोक्ता अभिकरण की लागत पर 20.00-हे० अवनत वन भूमि ग्राम कारबरी क.सं. 1 सी पर प्रतिपूरक वनीकरण किया जाएगा। जहां तक व्यावहारिक हो, स्थानीय स्वदेशी प्रजातियों को लगाया जाए तथा प्रजातियों की एकल प्लांटेशन से बचा जाये।



[Handwritten Signature]

1/3 contd..

[Handwritten Signature]
7

(ख) वन मंडल अधिकारी द्वारा अतिरिक्त प्रमाण पत्र भी प्रस्तुत किया जायेगा की उक्त क्षतिपूर्ति वृक्षारोपण क्षेत्र पर पूर्व में किसी भी अन्य योजना के तहत वृक्षारोपण कार्य नहीं किया गया है।

(ग) प्रत्यावर्तित किए जाने वाले क्षेत्र की के0एम0एल फाईल, क्षतिपूर्ति वृक्षारोपण क्षेत्र, प्रस्तावित एस0एम0सी कार्य, प्रस्तावित कैचमेंट एरिया, ट्रीटमेंट क्षेत्र और डब्ल्यू0एल0एम0पी क्षेत्र को लीनियर परियोजनाओं के लिए कार्य अनुमति जारी करने से पहले सभी आवश्यक विवरणों के साथ ई-ग्रीन वॉच पोर्टल पर अपलोड किया जाएगा।


4. वन अधिकार अधिनियम, 2006 का पूर्ण अनुपालन संबंधित जिला कलेक्टर द्वारा जारी प्रमाण पत्र से सुनिश्चित किया जाएगा
5. प्रयोक्ता अभिकरण प्रत्यावर्तित वन भूमि में पेड़ों की कटाई को यथासंभव न्यूनतम रखेगा जिनकी सं0 प्रस्ताव के अनुसार 2572 trees including 11 saplings से अधिक नहीं होगी एवं पेड़ राज्य वन विभाग के सख्त पर्यवेक्षण में कटेंगे।
6. प्रयोक्ता अभिकरण आईआरसी मानदंडों के अनुसार सड़क के दोनों किनारों पर पौधों की संख्या बढ़ाएगा।
7. संरक्षित क्षेत्रों / वन क्षेत्रों में निश्चित दूरी पर सड़क के साथ गति विनियमन साइनेज लगाए जाएंगे।
8. पर्यावरण (संरक्षण) अधिनियम, 1986 के प्रावधानों के अनुसार, यदि आवश्यक हो तो प्रयोक्ता अभिकरण पर्यावरणीय स्वीकृति प्राप्त करेगा।
9. केंद्र सरकार की पूर्वानुमति के बिना प्रस्ताव का ले-आउट प्लान नहीं बदला जाएगा।
10. वन भूमि एवं आस-पास की भूमि पर कोई भी श्रमिक शिविर स्थापित नहीं किया जाएगा।
11. प्रयोक्ता अभिकरण द्वारा मजदूरों को राज्तीय वन विभाग अथवा वन विकास निगम अथवा वैकल्पिक ईंधन के किसी अन्य कानूनी स्रोत से पर्याप्त लकड़ी, विशेषतः वैकल्पिक ईंधन दिया जाएगा।
12. संबंधित प्रभागीय वनाधिकारी के निर्देशानुसार, प्रत्यावर्तित वन भूमि की सीमा को परियोजना लागत पर आर.सी.सी. पिलर्स द्वारा सीमांकन किया जाएगा। जिस पर Forward/Backward bearings अंकित हों।
13. परियोजना कार्य के निष्पादन हेतु निर्माण सामग्री के परिवहन के लिए वन क्षेत्र के अंदर कोई अतिरिक्त या नया मार्ग नहीं बनाया जाएगा।
14. वन भूमि का उपयोग परियोजना के प्रस्ताव में विनिर्दिष्ट प्रयोजनों के अतिरिक्त अन्य किसी प्रयोजन हेतु नहीं किया जाएगा।
15. केंद्र सरकार की पूर्वानुमति के बिना प्रत्यावर्तन हेतु प्रस्तावित वन भूमि किसी भी परिस्थिति में किसी भी अन्य एजेंसियों, विभाग अथवा व्यक्ति को हस्तांतरित नहीं की जाएगी।
16. प्रयोक्ता अभिकरण मलवा निस्तारण योजना के अनुसार पूर्वविर्दिष्ट स्थलों पर इस प्रकार मलवे का निस्तारण करेगा कि वह अनावश्यक रूप से तय सीमा से नीचे न गिरे। किसी भी प्रकार से मलवा निस्तारण वन भूमि पर नहीं किया जायेगा।



(Signature)

17. यदि कोई अन्य सम्बन्धित अधिनियम/अनुच्छेद/नियम/न्यायालय आदेश/अनुदेश आदि इस प्रस्ताव पर लागू होते हैं तो उनके अधीन जरूरी अनुमति लेना राज्य सरकार/प्रयोक्त एजेंसी की जिम्मेवारी होगी।
18. पर्यावरण, वन एवं जलवायु परिवर्तन मंत्रालय द्वारा वन एवं वन्यजीवों के संरक्षण व विकास के हित में समय-समय पर निर्धारित शर्तें लागू होंगी।

भवदीय,



(टी० सी० नौटियाल)

उप महानिरीक्षक, वन (के०)

प्रतिलिपि सूचनार्थ एवं आवश्यक कार्यवाही हेतु प्रेषित:

1. अपर वन महानिदेशक (एफ०सी०), पर्यावरण, वन एवं जलवायु परिवर्तन मंत्रालय, इन्दिरा पर्यावरण भवन, जोरबाग रोड, अलीगंज, नई दिल्ली।
2. अपर प्रमुख वन संरक्षक एवं नोडल अधिकारी, वन संरक्षण, इन्दिरा नगर फारेस्ट कालोनी, देहरादून, उत्तराखण्ड।
3. आदेश पत्रावली।

(टी० सी० नौटियाल)

उप महानिरीक्षक, वन (के०)


This affidavit is sworn before me by

Shri.....*Rajender Singh Negi*.....

who is identified by Shri

at Dehradun on*10/12/22*.....

(*Rajender Singh Negi*)
Advocate & Notary, Dehradun



वृक्षारोपण क्षेत्र का नाम - कारबारी 1 ए
 योजना का नाम - क्षति पूरक वृक्षारोपण
 रोपण वर्ष - 2024 (वर्षाकालीन)
 क्षेत्रफल - 200 है.
 कुल रोपित पौध - 2900 पौध
 रोपित प्रजाति - शीशम, आंवला, जामुन, धौडी
 सहान रेंज देहरादून, वन प्रभाग

GPS Map Camera

East Hopetown, Uttarakhand, India

Unnamed Road, East Hopetown, Uttarakhand 248007, India

Lat 30.318957°

Long 77.869898°

11/12/24 09:24 AM GMT +05:30

Google



10

वृक्षारोपण क्षेत्रका नाम- कारबारी 1 बी
 योजना का नाम- क्षति पूरक वृक्षारोपण
 रोपण वर्ष- 2024 (वर्षाकालीन)
 क्षेत्रफल- 5.00 हे.
 कुल रोपित पौध- 5500
 रोपित प्रजाति- शीशम आंवला जामुन अर्जुन कचनार कंजी
 मल्हान रंज देहरादून वन प्रभाग



GPS Map Camera

East Hopetown, Uttarakhand, India

8V4P+MCG bbn, East Hopetown, Uttarakhand 248007, India

Lat 30.306476°

Long 77.883009°

11/12/24 10:07 AM GMT +05:30

Google

Refender Singh
Advocate

Reg.No.15(01)2002



11

वृक्षारोपण क्षेत्र का नाम- कारबारी- 1 सी

योजना का नाम- क्षति पूरक वृक्षारोपण

रोपण वर्ष-2024 (वर्षाकालीन)

क्षेत्रफल- 6.00 है०

कुल रोपित पौध- 6600

रोपित प्रजाति- शीशम, आवला, पिलसिन, कचनार, बांस, जामुन
बहेडा, आम, घोंडी, जम्फट, अर्जुन, अमलतास

मल्हान रेंज देहरादून वन प्रभाग



Shisham Bara, Uttarakhand, India

8VCF+7HJ, Shisham Bara, Uttarakhand 248007, India

Lat 30.319936°

Long 77.871028°

11/12/24 09:35 AM GMT +05:30




12



Shisham Bara, Uttarakhand, India
 8VCF+7HJ, Shisham Bara, Uttarakhand 248007, India
 Lat 30.319936°
 Long 77.871028°
 11/12/24 09:41 AM GMT +05:30



भोगपुर कक्ष सं०-०४ क्षेत्र १०है० (कैम्पा योजना) रोपण वर्ष २०२४-२५ (वर्तमान स्थिति)



भोगपुर-04 10है0 वर्ष 2024-25 (कैम्पा योजना) रोपण कार्य



GPS Map
Camera Lite

67X8+45C, Itharna Road, Bhogpur, Gadool, Uttarakhand 248143, India

Latitude
30° 13' 47.28183" N

Longitude
78° 15' 23.94574" E

Local 01:10:26 PM
GMT 07:40:26 AM

Altitude 11.51 m
Tuesday, 09.07.2024

